

Quel avenir pour les garrigues du Pic Saint-Loup ?



Eléments de réflexion par Manuel Ibanez

Mémoire de Master
sous la direction de Pascal Thinon (INRA Montpellier)
et de Laurent Marseault (Ecologistes de l'Euzière)

Jeudi 5 Janvier 2006

Préambule


Cette plaquette expose les principaux résultats d'un **mémoire de master** sur l'espace des garrigues du Pic saint-Loup. Ce mémoire a été réalisé durant le printemps et l'été 2005 à l'**INRA** de Montpellier en partenariat avec le **CIRAD** et l'association « **les Ecologistes de l'Euzière** ».

L'objectif de cette étude était d'**amorcer une réflexion prospective sur le devenir territorial des garrigues du nord de Montpellier**. Plusieurs questions sont à l'origine de ce travail. Quelles sont les **caractéristiques** de cet espace ? Quelles sont actuellement les grandes **dynamiques de changement** ? Quels sont les principaux **projets de territoire** ? Comment s'organise le **jeu de relations** entre les acteurs locaux ? Quels sont les **futurs possibles** pour cet espace des garrigues ?

Sommaire

- **Qu'est-ce que les garrigues ?** 3
- **Un espace en mutation** 4
- **Des projets de territoire...** 6
- **... au territoire de projets** 7
- **L'avenir du territoire des garrigues** 8

Pour plus d'informations, vous pouvez vous référer directement au mémoire intitulé :



Ibanez, M., 2005. « Les territoires proches d'une aire urbaine : complexité de la gouvernance territoriale. Etude exploratoire appliquée à l'espace des garrigues du nord de Montpellier ». Mémoire de Master ADE, Institut de Géoarchitecture. 104 p.

Contact : manuelibanez@hotmail.fr

Il peut être consulté notamment à la bibliothèque des Ecologistes de l'Euzière, Domaine de Restinclières, 34 730 Prades-le-Lez.

Téléphone : 04.67.59.54.62.

<http://viticulture.euziere.org>

Qu'est-ce que les garrigues ?

Le terme de « garrigues » désigne, pour les botanistes, un type de végétation méditerranéenne. Mais c'est également un territoire constitutif du paysage Languedocien.



Une végétation typiquement méditerranéenne

Pour les botanistes, la garrigue est une végétation méditerranéenne formée d'arbustes bas, épineux, adaptés à la sécheresse estivale. Maintenu à un stade arbustif par le pâturage ovin, elle abrite une flore et une faune typique. Le thym, le romarin, le ciste et le chêne kermès sont des végétaux emblématiques de la garrigue.

Une entité géographique du paysage languedocien

Entre les plaines littorales au Sud, les Cévennes au Nord, la vallée de l'Hérault à l'Ouest et le Rhône à l'Est, s'étend un vaste paysage caractéristique. Formé de collines, de plateaux calcaires et de cuvettes, cet espace témoigne d'une très ancienne occupation humaine. A cheval entre les départements du Gard et de l'Hérault, les garrigues sont caractérisées par un riche patrimoine bâti et par une longue histoire d'élevage ovin.



Un espace en mutation

Le paysage des garrigues du Pic Saint-Loup subit actuellement de rapides transformations. En effet, d'importantes dynamiques de changement sont aujourd'hui en cours sur cet espace.

Transformations de l'agriculture

L'agriculture n'est plus l'activité principale sur l'espace des garrigues. La très forte régression de l'élevage ovin a pour conséquence directe la fermeture du milieu naturel.

Expansion urbaine, péri-urbanisation

La population est en forte augmentation du fait de l'arrivée de nouveaux habitants liée à l'étalement urbain de Montpellier. Cette croissance démographique entraîne une urbanisation rapide qui marque ce paysage de garrigues.

Spécialisation résidentielle

La plupart des actifs résidant sur le territoire travaillent dans l'agglomération de Montpellier. L'espace des garrigues assure une fonction résidentielle de plus en plus marquée.

Apparition d'une viticulture de qualité

Une dynamique de valorisation du terroir viticole s'est organisée autour du Pic Saint-Loup.

Comment les acteurs locaux perçoivent-ils le territoire des garrigues du Pic Saint-Loup ?

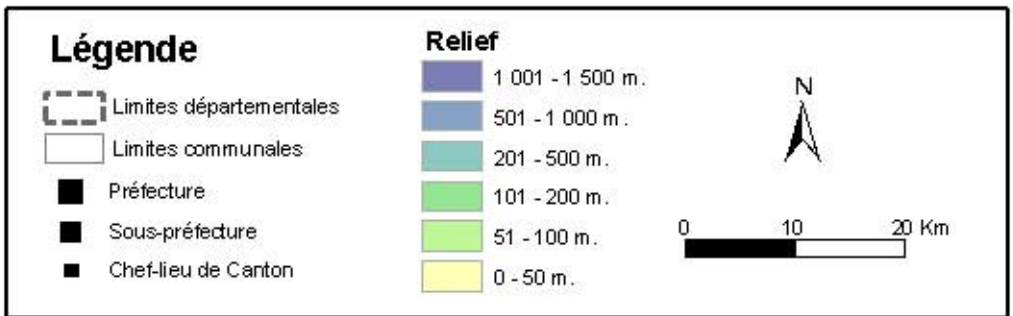
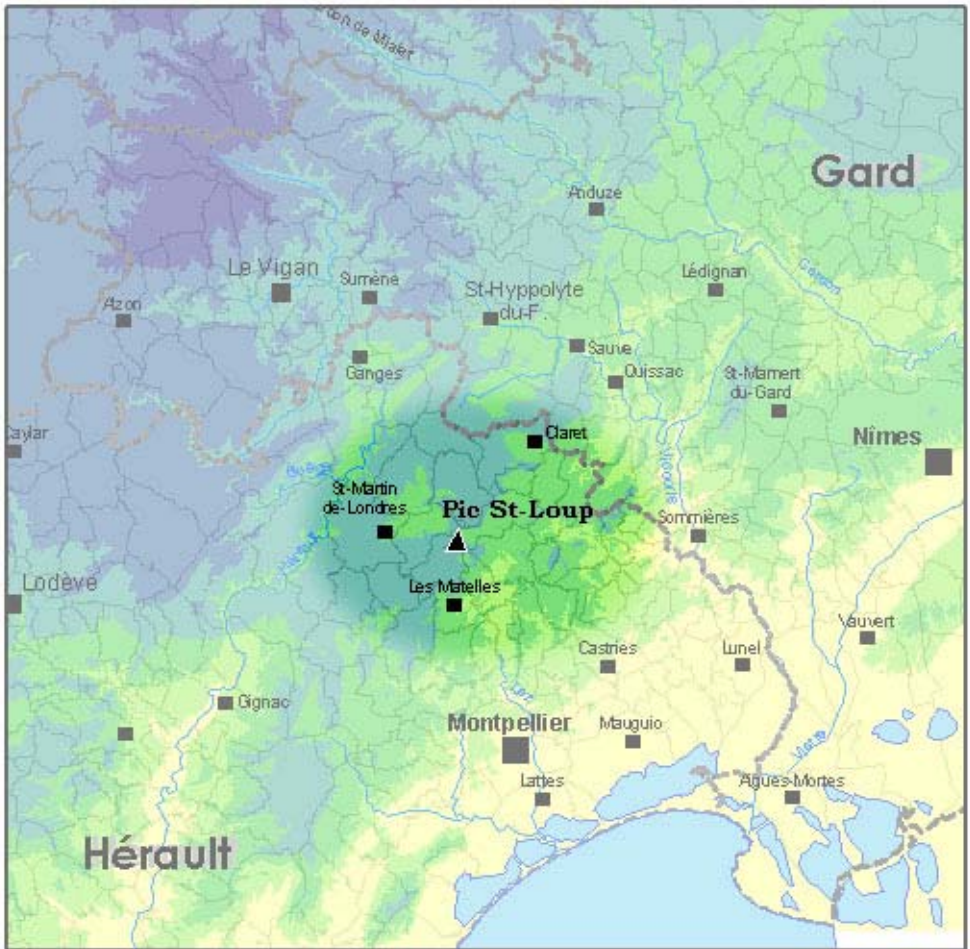


- Un riche patrimoine (naturel, bâti, archéologique...)
- Un paysage remarquable.
- Un terroir viticole.
- Un potentiel humain.
- La proximité de Montpellier



- Une progression anarchique de l'urbanisation.
- Une défiguration paysagère.
- Le risque de se faire « avaler » par Montpellier.
- Des difficultés dans la gestion de l'eau.
- Des risques d'incendies.

Localisation de la zone d'étude: les garrigues du Pic St-Loup



Source : Ibanez M. 2005. «Les territoires proches d'une aire urbaine : complexité de la gouvernance territoriale. Etude exploratoire appliquée à l'espace des garrigues du nord de Montpellier». Mémoire de Master. ADE, Institut Géoarchitecture. 104 p.

Des projets de territoire...

Face à ces changements rapides, une volonté de construire un territoire des garrigues, plus cohérent et fonctionnel, apparaît, comme en témoignent ces trois projets territoriaux.



Préfiguration du Pays «Pic Saint-Loup Haute Vallée de l'Hérault»

Ce projet a mobilisé de nombreux acteurs locaux pour la mise en place d'une stratégie territoriale à long terme. Un diagnostic de territoire a été réalisé ; une charte de développement a été élaborée collectivement. Cependant, cette démarche n'a pas débouché.

Réflexion sur la possibilité de mise en place d'un Parc naturel régional

Ce type de structure, basée sur une démarche incitative et participative, permet d'apporter un label de qualité aux territoires qui souhaitent combiner des objectifs de conservation de leur patrimoine et de développement économique et social. Certains acteurs locaux pensent que ce type de démarche est intéressante pour les garrigues du Pic Saint-Loup.

La création d'une Appellation d'Origine Contrôlée propre au terroir viticole du Pic Saint-Loup.

Des vignerons travaillent depuis une quinzaine d'années sur la valorisation du terroir local. L'AOC Pic Saint-Loup apporte aujourd'hui une reconnaissance officielle à leur démarche de haute qualité.



... au territoire de projets

Il existe de nombreuses opportunités pour que l'espace des garrigues devienne un territoire de projets et de développement. Mais, des difficultés demeurent.

En effet, malgré des opportunités...

- * un tissu de réseaux de coopération (entre associations, filières professionnelles...) ;
- * des volontés d'échanges d'expériences et des demandes de mise en cohésion des actions (comme entre le tourisme, l'agriculture et l'environnement) ;
- * des potentialités de développement local (valorisation du patrimoine et des terroirs par exemple).



... des difficultés freinent l'émergence d'un véritable territoire de projet :

- * le découpage politico-administratif existant (communes et cantons notamment) n'est pas à l'échelle des enjeux actuels ;
- * les acteurs locaux peinent à définir une stratégie commune d'action.



L'avenir du territoire des garrigues

Qu'en sera-t-il demain ? L'analyse prospective du territoire permet de mettre en évidence deux scénarios de futurs possibles pour les garrigues.

L'espace des garrigues reste l'arrière-pays de Montpellier

L'espace des garrigues devient totalement dépendant de l'agglomération de Montpellier. Aucun sentiment large d'appartenance à cet espace ne se développe.

Le territoire des garrigues ou «l'invention des garrigues»

Une volonté de construction territoriale fédère les énergies. L'espace des garrigues devient un territoire, s'organise et se donne les moyens d'un développement choisi par les acteurs locaux.



A débattre...