

Randofiche®

Le puech des Mourgues

Communauté de communes du Pic Saint-Loup
Commune de Saint-Bauzille-de-Montmel



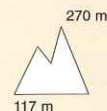
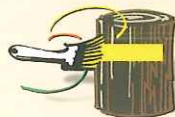
Pic Saint-Loup
Communauté de Communes

Un balcon sur la plaine du Languedoc

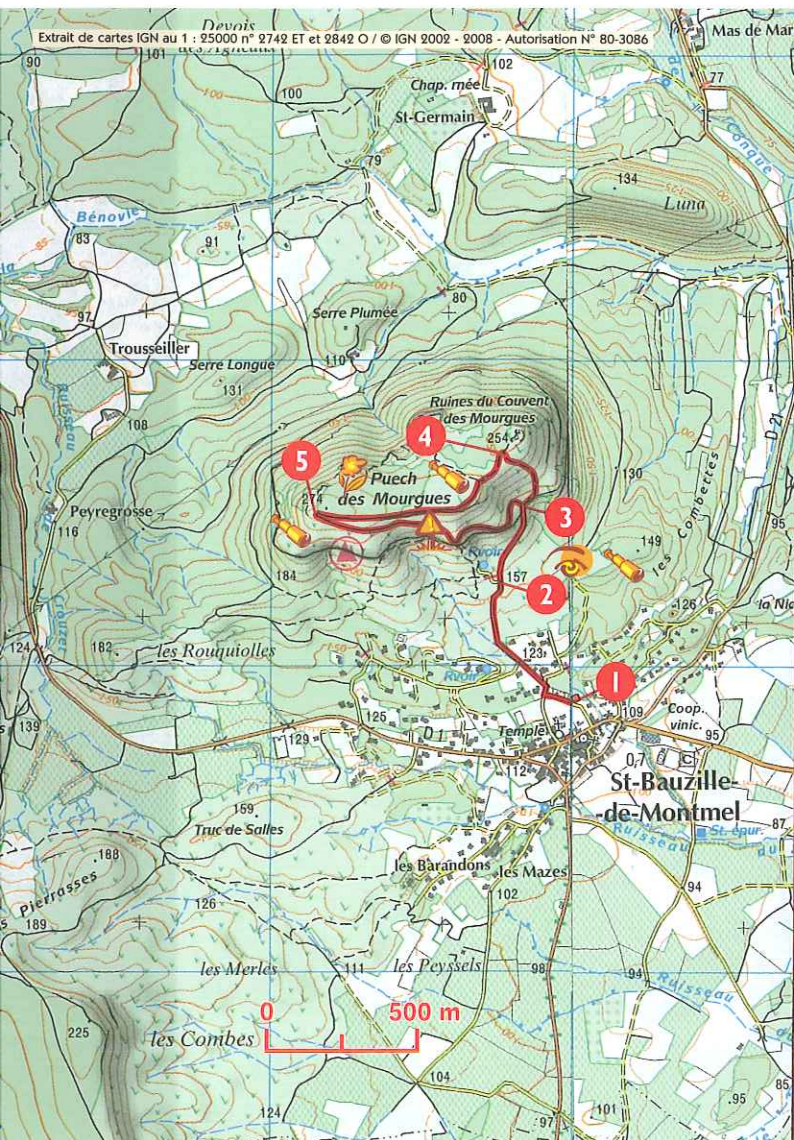
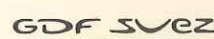
La promenade débute au chemin du Claud-de-la-Dame (abbesse du couvent, au sommet du puech, au Moyen Âge). L'itinéraire monte jusqu'à la « jassète » (abri naturel sous roche utilisé jadis par les hommes du néolithique, et les troupeaux jusqu'à une période assez récente). De là, on découvre, au sud, un paysage grandiose jusqu'à la Méditerranée. Après une montée jusqu'au sommet du plateau (270 m), la vue s'ouvre sur les Cévennes, le pic Saint-Loup, la montagne de l'Hortus et la mer. La zone, très boisée depuis l'abandon de l'élevage et de l'exploitation du bois, contraste avec la plaine du sud. Au retour, la piste redescend vers la « jassète » avant de revenir par le même chemin au point de départ.



Le puech des Mourgues et Saint-Bauzille-de-Montmel © mairie de Saint-Bauzille-de-Montmel






Itinéraire agréé par la Fédération française de la randonnée pédestre.



- 1 Du parking du cimetière (situé derrière la mairie), prendre à droite en direction du puech. S'engager à gauche rue du Claud-de-la-Dame, puis monter tout droit par la route entourée de pinède pour arriver à une intersection.
- 2 S'engager à droite sur la piste caillouteuse et, environ 300 m plus loin, parvenir à une aire de retournement (à gauche, observer la « jassète », abri naturel sous roche ; point de vue sur la plaine du Lunellois).
- 3 Emprunter le sentier à droite entre les deux murets. Il grimpe jusqu'au plateau, à travers une végétation odorante de plantes de garrigues (forte montée).
- 4 Tourner à gauche et poursuivre le sentier. Longer la crête et continuer tout droit sur la piste (vue panoramique sur le village de Saint-Bauzille-de-Montmel, la garrigue, la plaine viticole, les étangs et le littoral). Le chemin est bordé d'une végétation diversifiée de pins, chênes, cyprès, cèdres du Liban (cette zone a fait l'objet d'une tentative de reboisement dans les années 1970).
▶ Accès au point de vue : avancer sur quelques mètres (vue exceptionnelle en face sur le pic Saint-Loup, la montagne de l'Hortus et, sur la droite en arrière-plan, le mont Aigoual et les Cévennes méridionales). Revenir sur ses pas.
- 5 Descendre par la piste en balcon sur environ 850 m (attention aux abords des falaises). À mi-parcours, remarquer à droite un belvédère offrant des points de vue sur la plaine languedocienne et les falaises du puech. Descendre la piste jusqu'à l'aire de retournement.
- 3 Par l'itinéraire de l'aller, rejoindre le cimetière de Saint-Bauzille-de-Montmel : (Montmel signifierait, selon la tradition orale, « le Mont du miel », en référence aux nombreuses ruches sauvages qui se sont, depuis toujours, installées dans les cavités des falaises blanches surplombant le village).

Code de balisage 

-  Bonne direction
-  Changement de direction
-  Mauvaise direction

Vous pouvez rencontrer d'autres couleurs de balisage sur le terrain. Elles sont indiquées à l'intérieur de cette fiche.



Info-Plus :



Office de Tourisme Intercommunal
34270 Saint-Mathieu-de-Tréviérs
Tél. 04 67 55 16 83, www.tourisme-picsaintloup.fr

Mairie de Saint-Bauzille-de-Montmel
Rue Languedoc, 34160 Saint-Bauzille-de-Montmel
Tél. 04 67 86 93 21

Communauté de communes du Pic Saint-Loup
Hôtel de la Communauté, 25, allée de l'Espérance
34270 Saint-Mathieu-de-Tréviérs
Tél. 04 67 55 17 00, www.cc-picsaintloup.fr

Comité Départemental
de la Randonnée Pédestre de l'Hérault
Tél. 04 67 41 78 58, www.cdrp34.com

Info-Culture :

Le puech des Mourgues fut le siège d'un oppidum (Mormellicum), puis centre administratif de l'évêché de Maguelone, durant la période wisigothique (v et vi^e siècles). En 1233, Jean de Montlaur y fonda un couvent dédié à saint Léon, dont dépendait la paroisse de Saint-Bauzille-de-Montmel. Le village actuel est bâti autour de l'église, dont le chœur est l'ancien édifice roman (xiii^e siècle). La garrigue environnante, surtout à l'est vers le hameau de Favas, est riche en vestiges du néolithique (tumulus, fonds de cabanes en pierres, monolithes, etc.).



Clocher de Saint-Bauzille-de-Montmel © C. Cayssiols

Prix : 1 €